






















### Plan d'affectation des zones (PAZ)

Extrait

Echelle 1:5'000



### Légende

-  Zone forestière (FOR)
-  Zone agricole (AGR)
-  Zone centre village (CV)
-  Zone rés. moyenne densité (R2)
-  Zone rés. à prescriptions spéciales (RS)
-  Zone rés. faible densité (R1)
-  Zone rés. faible densité à prescr. sp. (R1S)
-  Zone mixte (RA)
-  Zone d'activité 1 (ACT1)
-  Zone d'activité 2 (ACT2)
-  Zone CFF
-  Zone d'intérêt général (IG)
-  Territoire à prescr. partic. (PED obligatoire)
-  Distance de construction à l'axe de la route
-  Axe de la route
-  Périmètre de protection des captages
-  Bâtiment protégé
-  Périmètre archéologique
-  Réseau EEF (lignes aériennes 60 kW)
-  Réseau EEF (lignes aériennes 17 kW)
-  Bâtiment non cadastré

